



①主要道道余市赤井川線道路改良事業（冷水トンネル）



②東北横断自動車道釜石秋田線 宮守～東和



③一般国道 113 号館矢間バイパス整備事業



④中野駅北口駅前広場及び東西連絡路整備事業



④市道（仮称）八郷新治線朝日トンネル整備事業 左：土浦側、右：石岡側



⑥新東名高速道路御殿場 JCT から三ヶ日 JCT 162kmの開通（高速道路整備史上最長の開通）



⑦新潟地区交通対策事業（逢谷内 IC 新設）



⑧一般県道桐沢麓五日町停車場線・八海橋（手前が新しい八海橋）



⑨市道野原大山線道路改良事業



⑩国道 311 号道路災害復旧工事




⑪鳥取自動車道整備と沿線地域一体となった利活用の取り組み



⑫一般国道 487 号橋梁整備事業 第二音戸大橋



⑬福岡都市圏の環状ネットワーク（国道 202 号福岡外環状道路及び福岡都市高速環状線）



⑭一般国道 10 号別大拡幅（東別府・高崎山地区）事業



⑮主要地方道宮崎空港線沿道修景美化推進対策事業



⑩当別ダム建設事業本體工事



⑪北上川等堤防復旧技術検討会の取り組み



⑰東日本大震災の復旧事業の内、内陸部の復旧 左：被災状況、右：復旧状況



⑱ハツ場ダム建設事業 湖面2号橋



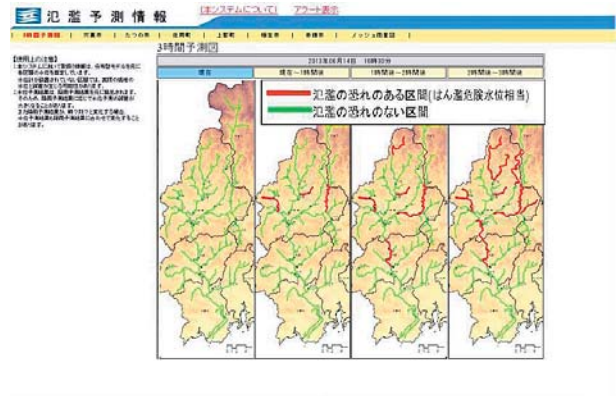
⑳下新川海岸有脚式離岸堤事業



㉑一級河川東川地下河川事業



㉒大滝ダム建設事業



㉓河川氾濫予測システムの整備



㉔ナルミ井堰魚道こわざ改良




㉕尾原ダム建設事業



㉖長浜大橋拡張工事



㉗大淀川水系直轄砂防事業 (荒襲川緊急仮設砂防堰堤)



㉘川内川改修事業 (川内市街部向田地区かわまづくり)



⑳大保ダム建設事業



㉑米之津川河川激甚災害対策特別緊急事業



㉒旭川圏都市計画都市高速鉄道「旭川鉄道高架事業」



㉓都市計画道路水沢駅内匠田線道路改良舗装工事



㉔国指定重要文化財「旧三河島污水処分場唧筒場施設」の復原・保存工事
～わが国最初の近代下水道施設を公開・未来に継ぐ～



㉕都立小石川後樂園における円月橋修復事業



㉖浅川水再生センター ターボ型流動焼却炉事業
～世界初！N₂O、電力、燃料の同時削減技術の導入～



㉗押上・業平橋駅周辺土地区画整理事業における公共施設整備



⑳目黒区立目黒天空庭園



㉑衣浦東部流域下水道下水汚泥燃料化事業



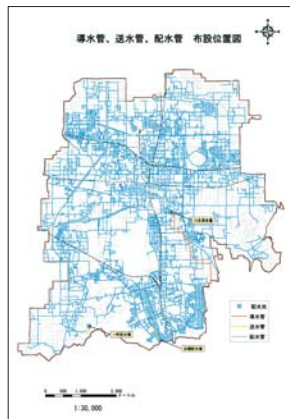
㉒問屋町西部南街区第一種市街地再開発事業



㉓石畳と淡い街灯まちづくり支援事業



㉔馬見丘陵公園整備事業



㉕檜原市管路更新計画策定業務

～改修必要度【主要管路：配水管】～

更新 種別	No	口径	年度	材質	継手	ガムシート②				ガムシート③				更新 必要度	更新 必要度							
						漏水 検査 結果	漏水 検査 結果	地盤 沈下	維持 管理	高水点	漏水 検査 結果	漏水 検査 結果	漏水 検査 結果									
	1	1205-P0029	350	400	1982	25	DCTP	K.形	71	50	83	17	58	5	36	2	1	4	4	29	65	
	2	1205-P0030	350	400	1982	25	DCTP	K.形	71	50	83	17	58	5	36	2	1	4	4	29	65	
	3	1205-P0030	350	400	1982	25	DCTP	K.形	71	50	83	17	58	5	36	2	1	4	4	29	65	
	4	1205-P0036	350	400	1982	25	DCTP	K.形	71	50	83	17	58	5	36	2	1	4	4	29	65	
	5	1205-P0038	350	400	1983	28	DCTP	K.形	71	50	83	17	58	5	36	2	1	4	4	29	65	
	6	1523-P0013	900	900	1986	25	DCTP	K.形	71	50	83	17	58	5	36	4	1	4	4	0	26	62
	7	2008-P0008	900	900	1986	25	DCTP	K.形	71	50	83	17	58	5	36	4	1	4	4	0	26	62
	8	2008-P0008	900	900	1986	25	DCTP	K.形	71	50	83	17	58	5	36	4	1	4	4	0	26	62
	9	2008-P0008	900	900	1986	25	DCTP	K.形	71	50	83	17	58	5	36	4	1	4	4	0	26	62
	10	1205-P0037	350	400	1969	42	DCTP	A.形	64	100	83	17	58	4	29	2	2	4	4	4	31	60
	11	1209-P0086	350	400	1983	28	DCTP	K.形	71	50	83	17	58	5	36	2	1	4	1	4	24	60
	12	1209-P0089	350	400	1983	28	DCTP	K.形	71	50	83	17	58	5	36	2	1	4	1	4	24	60
	13	1209-P0089	350	400	1983	28	DCTP	K.形	71	50	83	17	58	5	36	2	1	4	1	4	24	60
	14	1122-P0024	600	600	1982	29	DCTP	K.形	71	50	83	17	58	5	36	3	1	4	4	0	24	60
	15	1122-P0025	600	600	1982	29	DCTP	K.形	71	50	83	17	58	5	36	3	1	4	4	0	24	60
	16	1122-P0026	800	800	1982	29	DCTP	全の継	71	100	83	17	58	4	29	4	3	4	4	0	31	60
	17	1122-P0027	500	500	1982	29	DCTP	K.形	71	50	83	17	58	5	36	3	1	4	4	0	24	60
	18	1122-P0048	500	500	1982	29	DCTP	K.形	71	50	83	17	58	5	36	3	1	4	4	0	24	60
	19	1122-P0091	500	150	1982	29	DCTP	K.形	71	50	83	17	58	5	36	3	1	4	4	0	24	60
	20	1116-P0022	600	600	1983	28	DCTP	K.形	71	50	83	17	58	5	36	3	1	4	4	0	24	60



④宇部湾岸道路街路整備事業(地域高規格道路山口宇部小野田連絡道路)



④都市計画道路愛宕通線(五ヶ瀬大橋)街路事業



④福島県応急仮設住宅建設事業(地元公募型)



④相馬市馬場野地区災害公営住宅建設工事



④県営紅梅住宅建設事業



④高志の国文学館建築工事



④金沢学生のまち市民交流館整備事業





⑤高知よさこい咲都合同庁舎整備事業



⑤那覇市新庁舎建設事業



②新潟港国際海上コンテナターミナル整備事業



③名古屋港鍋田ふ頭コンテナターミナル（T3）整備事業



臨港道路 延長3.5km
(平成22年度供用済)



支援施設棟

近畿圏臨海防災センター（※）
(平成24年4月1日供用開始)

※ 支援施設棟、倉庫棟、車庫棟で構成



耐震強化岸壁
水深7.5m 延長130m
(平成23年度供用済)



緑地 面積27.9ha
(平成24年4月1日供用開始)

④西日本唯一、国が運用する基幹的広域防災拠点の整備・供用




⑤国際バルク戦略港湾徳山下松港臨海部産業エリアフルオープン



⑥高松港海岸直轄海岸保全施設整備事業（浜ノ町工区）



⑦博多港須崎ふ頭地区国際物流ターミナル整備事業



⑧長崎県北部地区広域漁場整備事業（壱岐西人工海底山脈）



⑨新石垣空港整備事業（写真提供株式会社シネマ沖縄）



⑩表面含浸工法によるコンクリートの耐久性向上技術